

E=1.60

PARK

2⁰⁰

TICK

E=1.60
Yençok: 18 kat

190451

E=0.90

K

5⁰⁰

E=1.00

E=1.60

Yençok: 18 kat

PARK

2⁰⁰

TICK

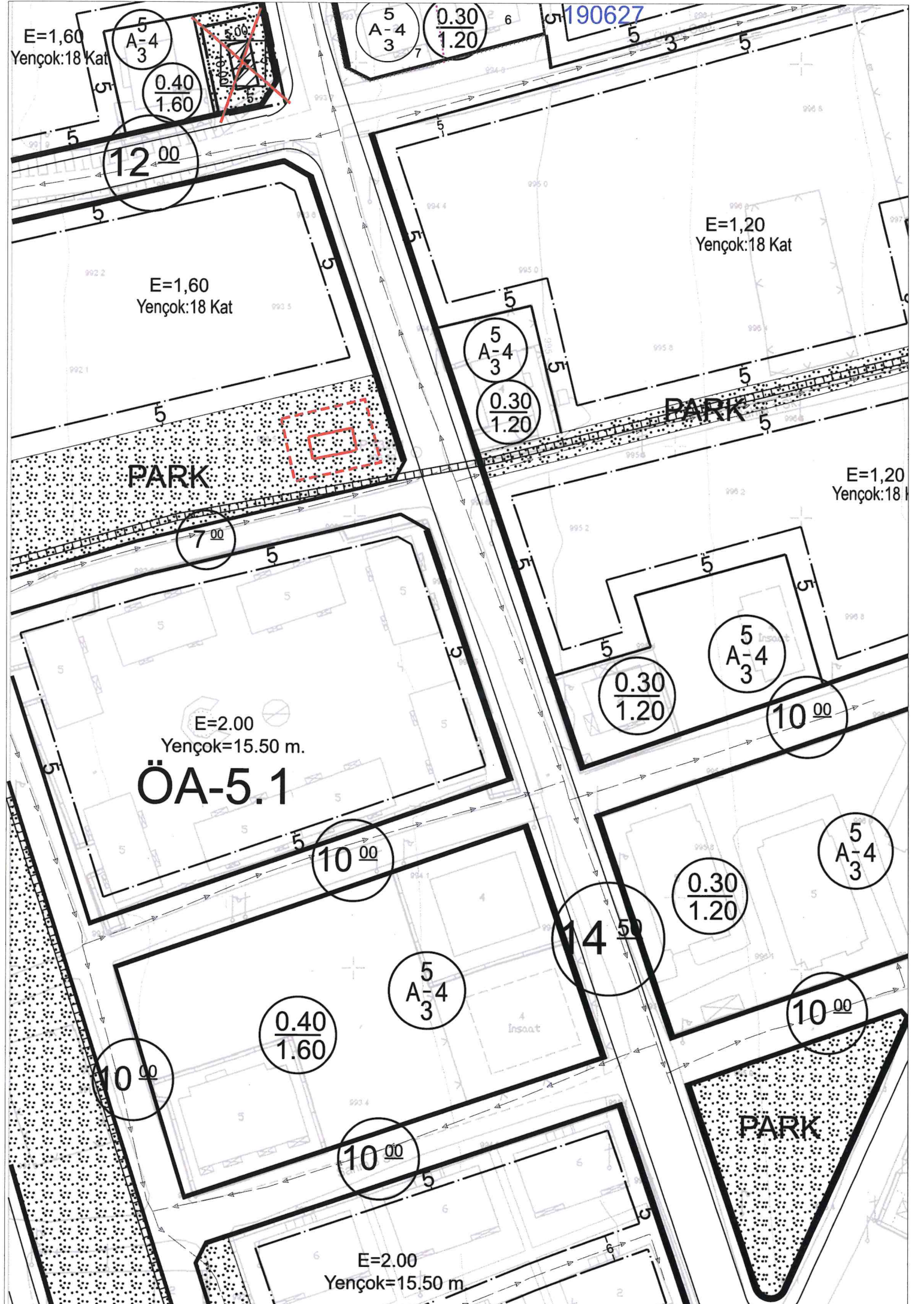
E=0.90

15⁰⁰

E=1.00

ARET

k: 18 kat



E=1,60
Yençok:18 Kat

5
A-4
3

0.40
1.60

12.00

E=1,60
Yençok:18 Kat

E=1,20
Yençok:18 Kat

5
A-4
3

0.30
1.20

PARK

PARK

E=1,20
Yençok:18 Kat

7.00

E=2.00
Yençok=15.50 m.

ÖA-5.1

0.30
1.20

5
A-4
3

10.00

10.00

14.50

0.30
1.20

5
A-4
3

10.00

0.40
1.60

5
A-4
3

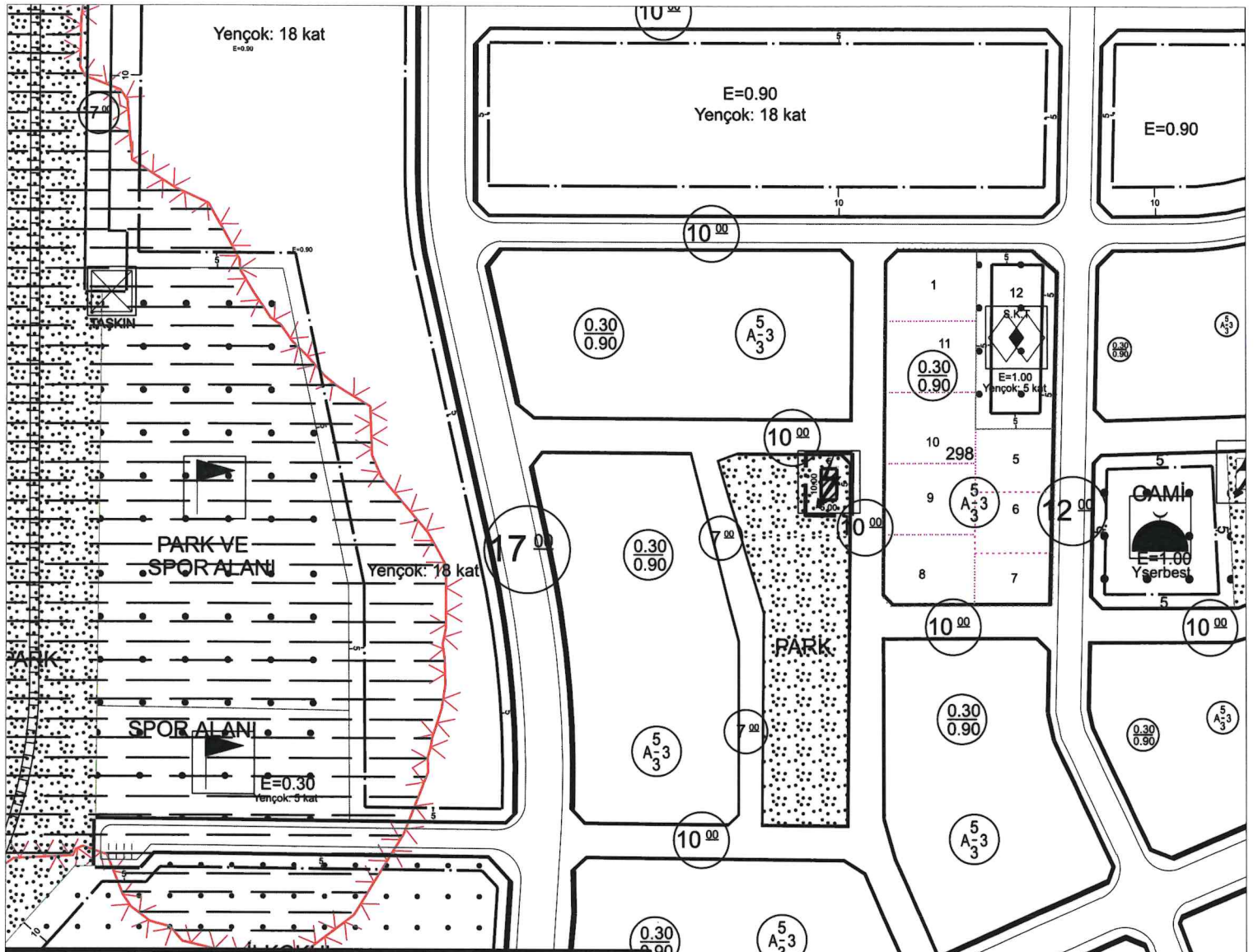
10.00

10.00

PARK

E=2.00
Yençok=15.50 m.

190627



ANKARA İLİ ÇUBUK İLÇESİ ESENBOĞA MAHALLESİ 190438 ADA 23
 NUMARALI PARSEL KUZeyİ, 190451 ADA 1 NUMARALI PARSEL, 298 ADA 9
 NUMARALI PARSEL, 191051 ADA 1 NUMARALI PARSEL, YENİCE MAHALLESİ
 5185 ADA 1 NUMARALI PARSEL, 5161 ADA 1 NUMARALI PARSELLER VE
 YILDIRIM BEYAZIT MAHALLESİ 190627 ADA 8 NUMARALI PARSELİN
 BATISINDA YER ALAN "PARK" KULLANIMLI ALANLARDA "TEKNİK ALTYAPI
 ALANI" (TRAFO YERİ) AYRILMASINA İLİŞKİN
 1/1000 ÖLÇEKLİ UYGULAMA İMAR PLANI DEĞİŞİKLİĞİ

GÖSTERİM

PLAN DEĞİŞİKLİĞİ ONAMA SINIRI

PARK ALANI

TRAFO ALANI

PLAN NOTLARI:

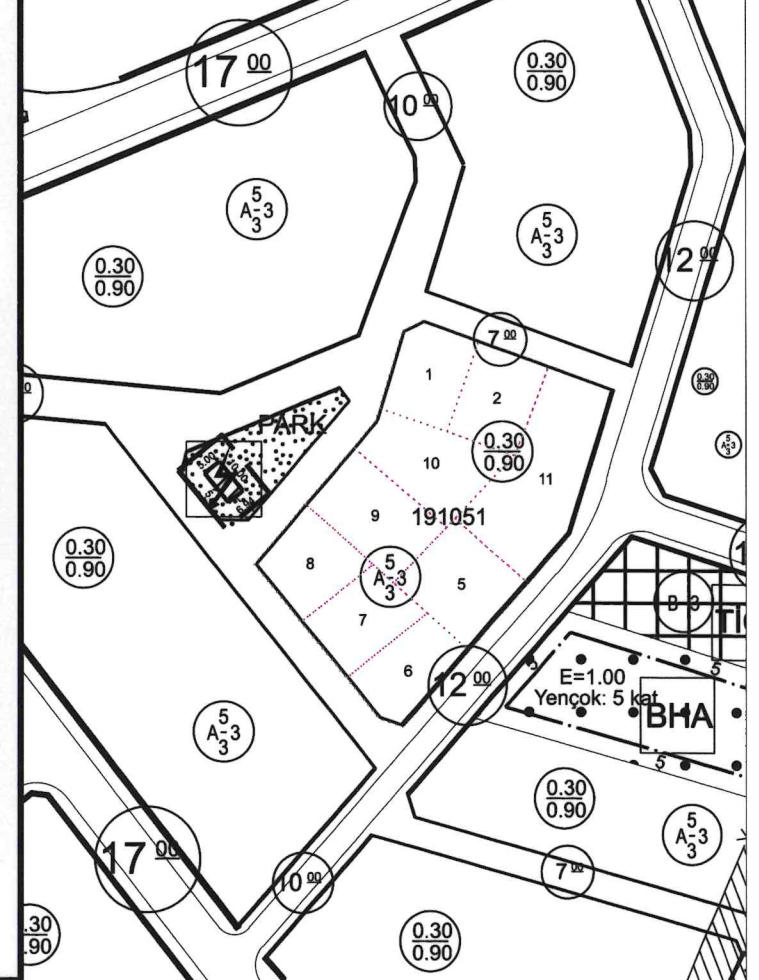
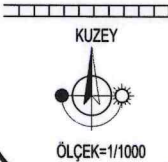
- 1-TRAFONUN GÜVENLİĞİ ENERJİSA BEDAŞ TARAFINDAN SAĞLANACAKTIR.
- 2-TRAFONUN ÇEVRESİ 1 (BİR) METRELİK KORUYUCU TEL ÇİTLE ÇEVİRİLECEKTİR.
- 3-TRAFO ALANININ KİRALAMA/KAMULAŞTIRMA BEDELİ ENERJİSA BEDAŞ TARAFINDAN KARŞILANACAKTIR.

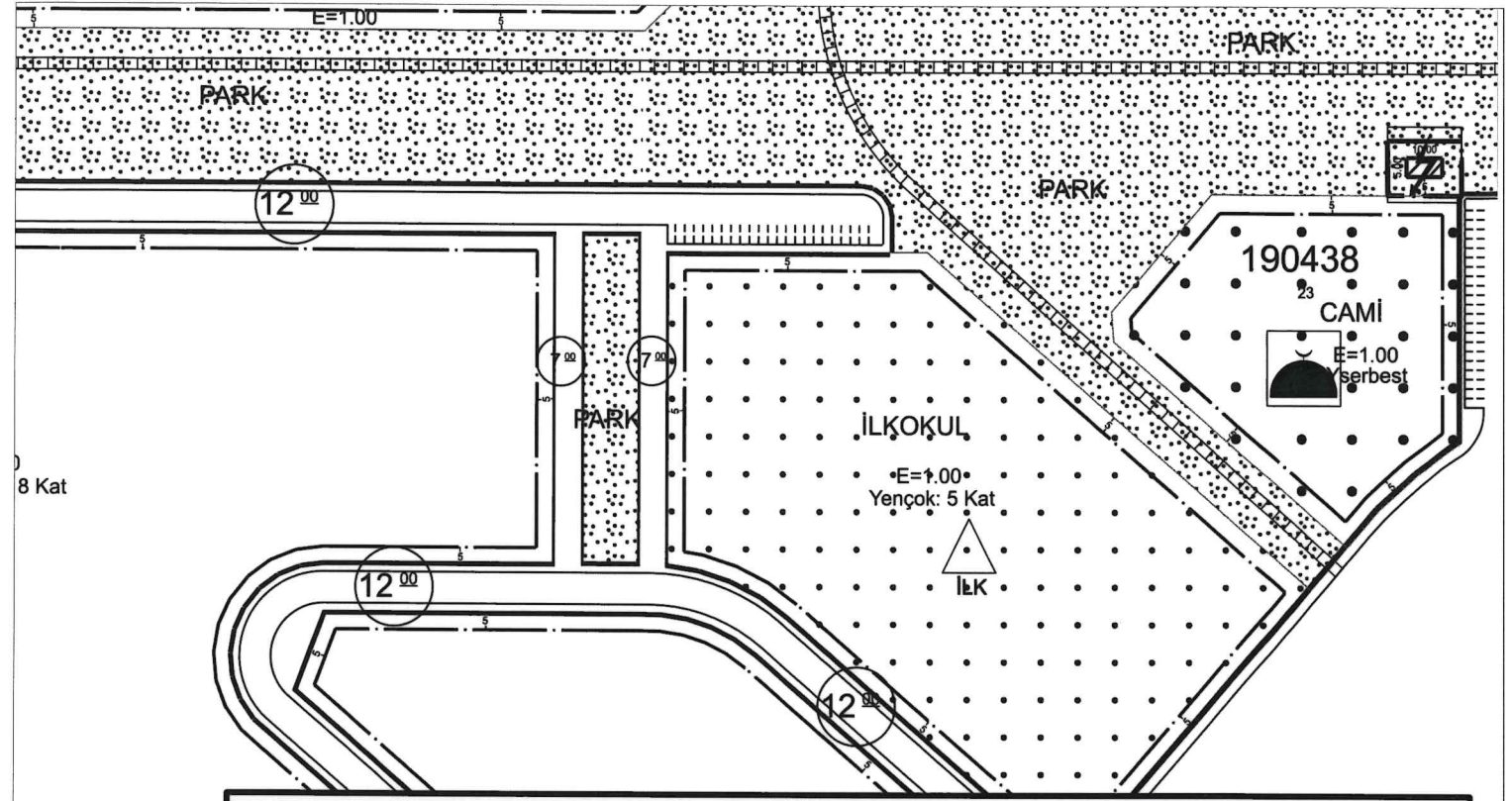
ESENBOĞA MAH. 298/9 BATISI PARKTA YER ALAN
 ÖNERİ TRAFO YERİNİN KOORDİNATLARI (3 DERECE ITRF96)

Nokta No	Y	X
TR1	498147.54	4444527.28
TR2	498152.54	4444527.25
TR3	498152.45	4444517.25
TR4	498147.45	4444517.28

ESENBOĞA MAH. 191051/1 BATISI PARKTA YER ALAN
 ÖNERİ TRAFO YERİNİN KOORDİNATLARI (3 DERECE ITRF96)

Nokta No	Y	X
TR1	498144.62	4444240.80
TR2	498150.94	4444233.04
TR3	498147.06	4444229.89
TR4	498140.75	4444237.64





**ANKARA İLİ ÇUBUK İLÇESİ ESENBOĞA MAHALLESİ 190438 ADA 23
NUMARALI PARSEL KUZeyİ, 190451 ADA 1 NUMARALI PARSEL, 298 ADA 9
NUMARALI PARSEL, 191051 ADA 1 NUMARALI PARSEL, YENİCE MAHALLESİ
5185 ADA 1 NUMARALI PARSEL, 5161 ADA 1 NUMARALI PARSELLER VE
YILDIRIM BEYAZIT MAHALLESİ 190627 ADA 8 NUMARALI PARSELİN
BATISINDA YER ALAN "PARK" KULLANIMLI ALANLARDA "TEKNİK ALTYAPI
ALANI" (TRAFO YERİ) AYRILMASINA İLİŞKİN
1/1000 ÖLÇEKLİ UYGULAMA İMAR PLANI DEĞİŞİKLİĞİ**

GÖSTERİM

 PLAN DEĞİŞİKLİĞİ ONAMA SINIRI

 PARK ALANI

 TRAFO ALANI

PLAN NOTLARI:


- 1-TRAFONUN GÜVENLİĞİ ENERJİSA BEDAŞ TARAFINDAN SAĞLANACAKTIR.
- 2-TRAFONUN ÇEVRESİ 1 (BİR) METRELİK KORUYUCU TEL ÇİTLE ÇEVİRİLECEKTİR.
- 3-TRAFO ALANININ KİRALAMA/KAMULAŞTIRMA BEDELİ ENERJİSA BEDAŞ TARAFINDAN KARŞILANACAKTIR.

ESENBOĞA MAH. 190438/23 BATISI PARKTA YER ALAN
ÖNERİ TRAFO YERİNİN KOORDİNATLARI (3 DERECE ITRF96)

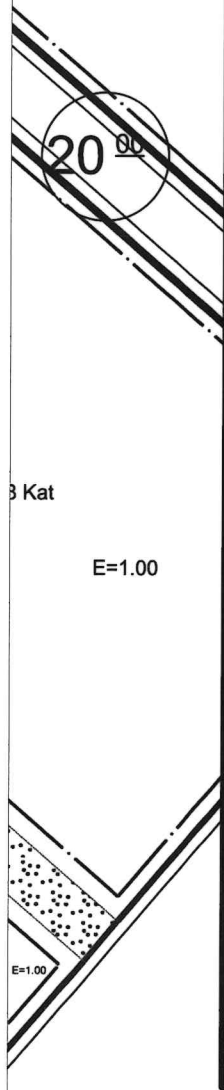
Nokta No	Y	X
TR1	496779.41	4445327.83
TR2	496779.42	4445332.83
TR3	496789.42	4445332.82
TR4	496789.41	4445327.82

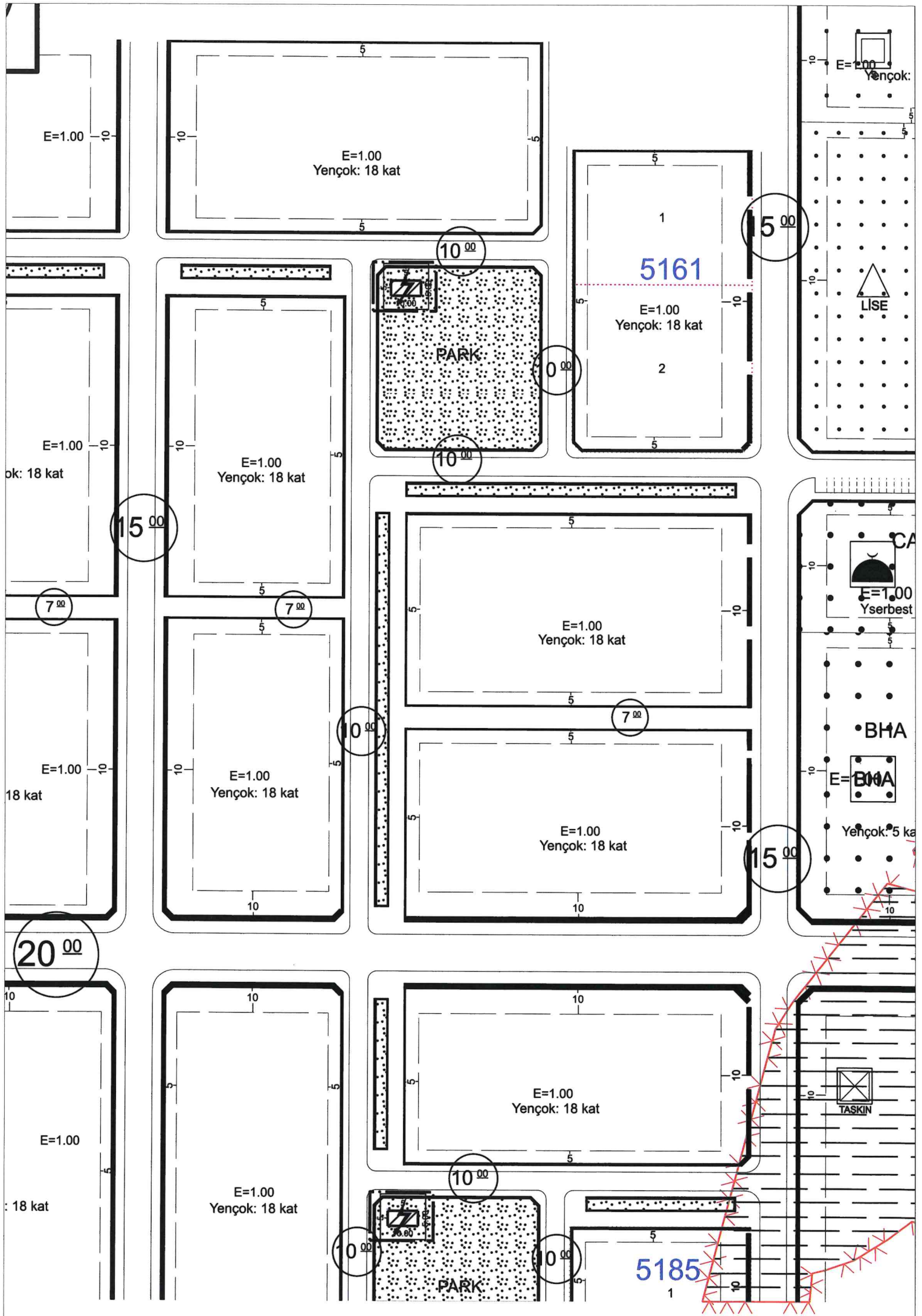


KUZey



ÖLÇEK=1/1000





E=1.00

E=1.00
Yençok: 18 kat

E=1.00
Yençok:

5161

E=1.00
Yençok: 18 kat

PARK

LISE

E=1.00

ok: 18 kat

E=1.00
Yençok: 18 kat

E=1.00
Yençok: 18 kat

E=1.00
Yerbest

E=1.00

18 kat

E=1.00
Yençok: 18 kat

E=1.00
Yençok: 18 kat

Yençok: 5 ka

20.00

E=1.00

: 18 kat

E=1.00
Yençok: 18 kat

E=1.00
Yençok: 18 kat

PARK

5185

TAKIN